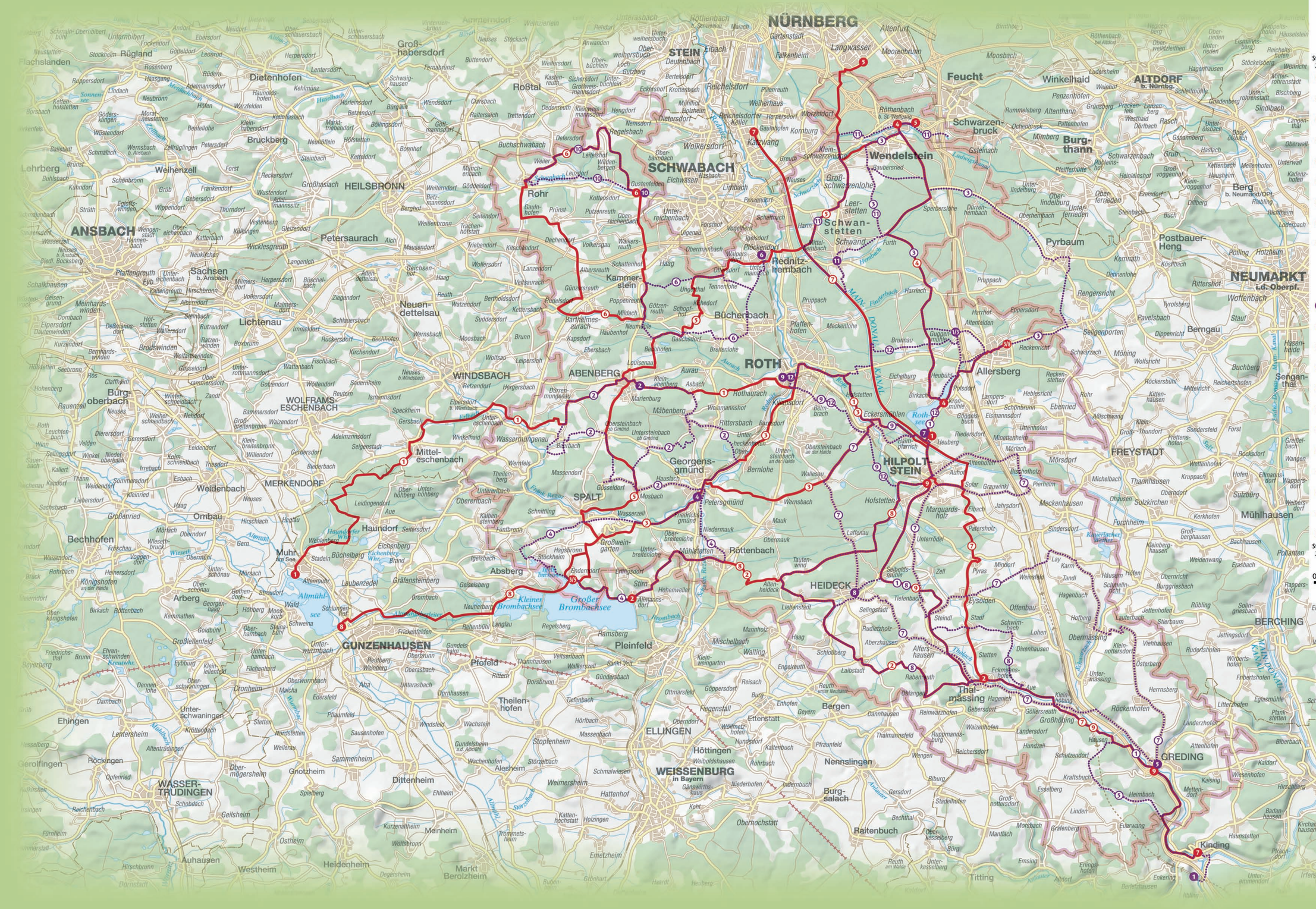
NÜRNBERG
STEIN
Feucht
Winkelhaid
ALTDORF b. Nürnbg.
Roßtal
Großhabersdorf
Dietenhofen
Rügland
Flachslanden
Lehrberg
Weihenzell
Bruckberg
HEILSBRONN
ANSBACH
Petersaurach
Sachsen b. Ansbach
Lichtenau
Neuendettelsau
Kammerstein
Rohr
SCHWABACH
Wolkersdorf
Reichelsdorf
Kornburg
Kraftwang
Wendelstein
Schwarzenbruck
Burgthann
Schwanstetten
Rednitzhembach
Pyrbaum
Postbauer-Heng
NEUMARKT i.d. Oberpf.
Berg b. Neumarkt/OPf.
Berngau
Allersberg
Büchenbach
ROTH
ABENBERG
WINDSBACH
Burgoberbach
WOLFRAMS-ESCHENBACH
Mittel-eschenbach
MERKENDORF
Weidenbach
Ornbau
Georgensgmünd
SPALT
Petersgmünd
HILPOLTSTEIN
FREYSTADT
Mühlhausen
Meckenhausen
Röttenbach
Bechhofen
Muhr am See
Haundorf
Absberg
Kleiner Brombachsee
Großer Brombachsee
HEIDECK
Arberg
GUNZENHAUSEN
Pleinfeld
Thalmässing
BERCHING
Ehingen
Pfofeld
Theilenhofen
ELLINGEN
Bergen
Ettenstatt
Nennslingen
Burgsalach
Raitenbuch
WEISSENBURG in Bayern
Höttingen
WASSERTRÜDINGEN
Dittenheim
Gnotzheim
Sammenheim
Gerolfingen
Röckingen
Auhausen
Westheim
Heidenheim
Markt Berolzheim
Meinheim
Titting
GREDING
BEILNGRIES
DIETFURT an der Altmühl
Kinding
Sengenthal
Mörsdorf
Röckenhofen
Großhöbling
Altmühl
Rothsee
Rednitz
Regnitz
Pegnitz
Schwarzach
Sulz
Roth
Haunsbach
Altmühlsee
Kleiner Brombachsee
Großer Brombachsee
MAIN-DONAU-KANAL
Ludwigskanal
Radwanderwege des Landkreises Roth
Start/Ziel Verlauf
1 Rothsee - Altmühlsee
2 Thalachtal - Brombachsee
3 Rothsee - Brombachsee
4 Ludwigskanal - Rothsee
5 Reichswald - Brombachsee
6 Heidenberg - Schwabachtal
7 Nürnberg - Rothsee - Altmühltal
8 Fränkischer Seenland-Weg
9 Gredl-Radweg
Tourenvorschläge
(Wege nicht beschildert)
1 Altmühltal - Rothsee
2 Biergartentour
3 Durch den Lorenzer Reichswald
4 Im Spalter Hügelland
5 Jurahöhen
6 Rund um den Heidenberg
7 Triathlon-Tour
8 Jurapanorama
9 Mühlen im Rothtal
10 Schwabachtal
11 Treidel-Tour
12 Rund um den Rothsee
Start/Ziel Verlauf
0
10 km
© www.b-spachmueller.de

1 Rothsee - Altmühlsee

Allersberg – Rothsee – Roth – Abenberg – Wassermungenau – Mitteleschenbach – Muhr am Altmühlsee

Kurzbeschreibung:
Abwechslungsreiche und leicht zu fahrende Strecke vom östlichsten zum westlichsten See des Fränkischen Seenlandes.

Unterwegs laden in sehenswerten historischen Altorten fränkische Gaststätten zur Einkehr ein.

Wechsel von Asphalt- und Flurwegen. DB-Bahnhöfe in Allersberg/Rothsee, Roth und Muhr am See.

Ausgangspunkt:
Allersberg, Parkplatz „Engerseller"

55 km Länge

Schloss Ratibor in Roth

2 Thalachtal - Brombachsee

Thalmässing – Schloßberg – Röttenbach – Stirn – Allmannsdorf am Brombachsee

Kurzbeschreibung:
Landschaftlich abwechslungsreiche Strecke von den Ausläufern des Fränkischen Jura zum Brombachsee im Spalter Hügelland.

Die Strecke kann am DB-Bahnhof Mühlstetten abgekürzt werden.

Wechsel von Asphaltwegen und gut befahrbaren Flur- und Waldwegen.

Ausgangspunkt:
Ortsmitte von Thalmässing

33 km Länge

Heideck

3 Rothsee - Brombachsee

Allersberg – Rothsee – Roth – Georgensgmünd – Großweingarten – Enderndorf am Brombachsee

Kurzbeschreibung:
Ideale Tagesetappe vom Rothsee über die historische Kreisstadt Roth in das Spalter Hügelland.

Die Strecke kann an den DB-Bahnhöfen Eckersmühlen, Roth und Georgensgmünd abgekürzt werden.

Fast durchgehende Asphaltwege. Kurze Steigung vor Großweingarten.

Ausgangspunkt:
Festplatz Allersberg

37 km Länge

Enderndorf

4 Ludwigskanal - Rothsee

Röthenbach St. Wolfgang – Sperberslohe – Furth – Harrlach – Guggenmühle – Birkach am Rothsee

Kurzbeschreibung:
Vom historischen Ludwig-Donau-Main-Kanal durch den südlichen Lorenzer Reichswald zum reizvollen Rothsee.

Wechsel von Asphaltwegen und gut befahrbaren Flur- und Waldwegen.

Ausgangspunkt:
Ortsmitte Röthenbach St. Wolfgang

19 km Länge

Familie beim Rasten am Seezentrum Heuberg

5 Reichswald - Brombachsee

Röthenbach St. Wolfgang (alternativ Nürnberg/Langwasser) – Wendelstein – Leerstetten – Rednitzhembach – Abenberg – Spalt/Großweingarten – Enderndorf am Brombachsee

Kurzbeschreibung:

Landschaftlich vielfältige Strecke vom historischen Ludwig-Donau-Main-Kanal über den waldreichen Heidenberg zum Brombachsee im Spalter Hügelland.

Wechsel von leicht befahrbaren Asphalt- und Flurwegen. Kurze Steigung bei Großweingarten.

Ausgangspunkt:
Waldfriedhof in Röthenbach St. Wolfgang

45 km Länge

Großweingarten

Fränkisches Seenland

Rothsee
Brombachsee

Radtouren-Karte

Franken

im Naturpark Altmühltal

6 Heidenberg - Schwabachtal

Kammerstein – Gustenfelden – Regelsbach – Rohr – Barthelmesaurach – Kammerstein

Kurzbeschreibung:
Ausgedehnte aber leicht zu fahrende Rundstrecke durch die reizvolle Landschaft des Heidenberges und Schwabachtales.

Durchgehende Asphaltwege.

Ausgangspunkt:
Ortsmitte von Kammerstein

34 km Länge



Kammerstein

7 Nürnberg - Rothsee - Altmühltal

Nürnberg/Katzwang – Rothsee – Hilpoltstein/Altenhofen – Eysölden – Thalmässing – Greding – Kinding

Kurzbeschreibung:
Ausgedehnte Radstrecke von Nürnberg über die Ausläufer des Fränkischen Jura bis in das Altmühltal.

Bis auf eine Steigung bei Thalmässing/Stauf leicht zu befahrende Asphalt- und Flurwege.

DB-Bahnhöfe in Hilpoltstein und Kinding.

Ausgangspunkt:
Main-Donau-Kanal bei Nürnberg/Katzwang

58 km Länge

Keltenhaus

1 Altmühltal - Rothsee

BHF Kinding – Greding – Thalmässing – Hilpoltstein – Rothsee – BHF Allersberg/Rothsee

Kurzbeschreibung:
Längere, leicht zu fahrende Zielstrecke durch die abwechslungsreiche Vorjuralandschaft bis zum Rothsee.

Überwiegend Asphaltstrecken im Wechsel mit gut befahrbaren Feld- und Waldwegen.

Ausgangspunkt:
DB-Bahnhof in Kinding.
Mit den Regionalexpresszügen aus Nürnberg und Ingolstadt können Fahrräder begrenzt mitgenommen werden.

48 km Länge

Radeln am Rothsee

2 Biergartentour

Abenberg – Mäbenberg – Mosbach – Güsseldorf – Pflugsmühle – Dürrenmungenau – Abenberg

Kurzbeschreibung:
Leicht zu fahrende Rundtour durch hügelige Landschaft und typische, fränkische Hopfendörfer.

Wechsel von Asphaltstrecken und gut befahrbaren Feld- und Waldwegen.

Alternativstrecke über Georgensgmünd mit Anbindung an den DB-Bahnhof.

Ausgangspunkt:
Historische Burg- und Klosterstadt Abenberg, Parkplatz der DJK

30 km Länge

Rast im Biergarten

Landkreis Roth

3 Durch den Lorenzer Reichswald

Regionalbahnhof Allersberg/Rothsee – Allersberg – Seligenporten – Pyrbaum – Wendelstein – Regionalbahnhof Allersberg/Rothsee

Kurzbeschreibung:
Längere, leicht zu fahrende Rundstrecke durch ausgedehnte Waldgebiete.

Überwiegend Feld- und Waldwege.

Ausgangspunkt:
Parkplatz am Regionalbahnhof bei Allersberg

40 km Länge

Kohlemeiler

4 Im Spalter Hügelland

Georgensgmünd(DB) – Spalt – Brombachsee – Allmannsdorf – Mühlstetten (DB) – Röttenbach – Georgensgmünd (DB)

Kurzbeschreibung:
Freizeitrundstrecke durch das Spalter Hügelland mit Teilstrecke entlang des Brombachsee-Uferweges.

Wechsel von Asphaltstrecken und gut befahrbaren Flur- und Waldwegen. Vereinzelte, kurze Steigungen.

Ausgangspunkt:
DB-Bahnhof in Georgensgmünd. Mit den RE-Zügen aus Nürnberg und Treuchtlingen können Fahrräder mitgenommen werden. Für PKW stehen auf der östlichen Bahnhofseite zahlreiche Stellplätze zur Verfügung.

32 km Länge

Planetenweg

5 Jurahöhen

Greding – Heimbach – Kraftsbuch – Hausen – Greding

Kurzbeschreibung:
Abwechslungsreiche Rundtour durch das Gredinger Schwarzach- und Heimbachtal bis hinauf auf die Jurahöhe.

Streckenverlauf auf gut befahrbaren Flur- und Gemeindestraßen.

Ausgangspunkt:
Gredinger Marktplatz

16 km Länge

Greding

6 Rund um den Heidenberg

Rednitzhembach (S-Bahn-BHF) – Kammerstein – Bechhofen – Büchenbach (S-Bahn-BHF) – Rednitzhembach

Kurzbeschreibung:
Abwechslungsreiche und leicht zu fahrende Rundtour um den waldreichen Heidenberg.

Überwiegend Flur- und Waldwege.

Ausgangspunkt:
S-Bahnhof Rednitzhembach (Regelmäßige VGN-Verbindungen mit Fahrrad-Mitnahmemöglichkeit)

24 km Länge

Heidenberg

7 Triathlon-Tour

Rothsee – Eckersmühlen – Heideck – Thalmässing – Greding – Hilpoltstein – Rothsee

Kurzbeschreibung:
Anspruchsvolle Rennradrundstrecke des legendären Rother Quelle-Challenge Triathlon mit Steigungen bis zu 10 Prozent.

Ausgangspunkt:
Parkplatz *Seezentrum Heuberg* am Rothsee

84 km Länge

An der Triathlon-Strecke

Mit dem Fahrzeug ist der Landkreis Roth über die Autobahnen A6 Nürnberg-Heilbronn und A9 Nürnberg-München gut erreichbar.

Gestaltung und Layout: designlöwen, www.designloewen.com

8 Jurapanorama

Heideck – Seiboldsmühle – Stauf – Schwimbach – Thalmässing – Laibstadt – Schloßberg – Heideck

Kurzbeschreibung:
Abwechslungsreiche und landschaftlich reizvolle Rundtour vor der Frankenalb.

Bis auf kurze Abschnitte durchgehend Asphaltwege.

Ausgangspunkt:
Parkplatz an der Stadthalle Heideck

34 km Länge

Blick vom Schloßberg

9 Mühlen im Rothtal

Roth (DB) – Eckersmühlen (DB) – Hilpoltstein (DB) – Rothsee – Eckersmühlen (DB) – Roth (DB)

Kurzbeschreibung:
Leicht zu fahrene Rundstrecke durch das landschaftlich reizvolle Rothtal mit kurzem Abstecher zum Rothsee.

Wechsel von Asphaltwegen und gut befahrbaren Flur- und Waldwegen.

Ausgangspunkt:
Bahnhof Roth

26 km Länge

Eisenhammer

10 Schwabachtal

Gustenfelden – Rohr – Regelsbach – Gustenfelden

Kurzbeschreibung:
Abwechslungsreiche Rundtour durch die Obstgärten des Schwabachtales mit Abstecher ins nördlich gelegene Regelsbach.

Überwiegend Asphaltwege im Wechsel mit kürzeren, gut befahrbaren Feld- und Waldwegen.

Ausgangspunkt:
Stadt Schwabach oder Parkplatz am südlichen Ortseingang von Gustenfelden

20 km Länge

Im Schwabachtal

11 Treidel-Tour

Schwand – Raubersried – Röthenbach/St. Wolfgang – Brückkanal – Wendelstein – Leerstetten – Schwand

Kurzbeschreibung:
Abwechslungsreiche Rundtour, die die beiden Wasserstraßen Main-Donau-Kanal und den historischen Ludwig-Donau-Main-Kanal durch Flur- und Waldwege verbindet.

Einzelne Wegeabschnitte erfordern nach Regen Geländebereifung.

Ausgangspunkt:
Ortsmitte von Schwand am Feuerwehrhaus

36 km Länge

Main-Donau-Kanal

12 Rund um den Rothsee

Roth (DB) – Eckersmühlen (DB) – Hilpoltstein (DB) – Rothsee – Allersberg (DB) – Roth (DB)

Kurzbeschreibung:
Leicht zu fahrende Rundstrecke durch die abwechslungsreiche Landschaft um den Rothsee, mit möglichen Abstechern zu kulturhistorischen Sehenswürdigkeiten.

Wechsel von Asphaltwegen und gut befahrbaren Flur- und Waldwegen.

Ausgangspunkt:
Bahnhof Roth
Alternativen:
Bahnhof Hilpoltstein
und Bahnhof Allersberg / Rothsee

40 km Länge

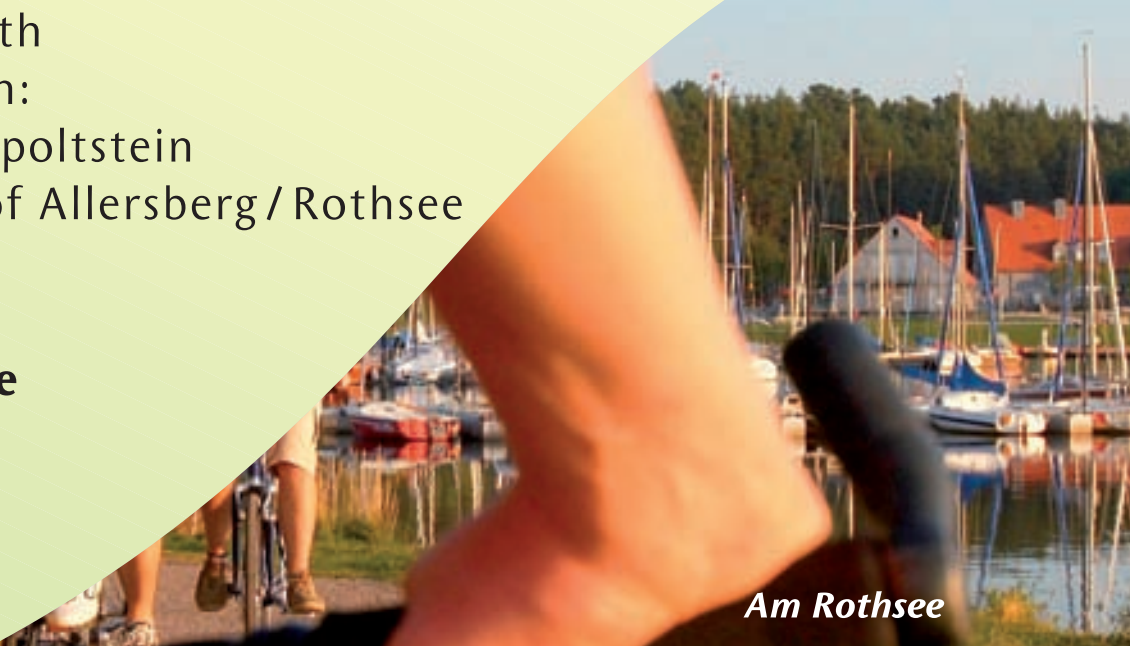

Am Rothsee

ErLebenswelt Roth e.V.

Gefördert durch die Gemeinschaftsinitiative LEADER+ der Europäischen Union und den Freistaat Bayern

Informationsstellen im Landkreis Roth

Landratsamt Roth
Kultur und Tourismus
Weinbergweg 1
91154 Roth
Telefon 09171/81-329
Telefax 09171/81-399
E-Mail: tourismus@landratsamt-roth.de
Internet: www.urlaub-roth.de

Haus des Gastes
Maria-Dorothea-Straße 8
91161 Hilpoltstein
Telefon 09174/976570
Telefax 09174/9765750
E-Mail: info.hilpoltstein@landratsamt-roth.de
Internet: www.urlaub-roth.de

Info-Zentrum
„Harsdorfer Schlößchen"
Enderndorf
Freiherr v. Harsdorf Str. 23
91174 Spalt
Telefon 09175/688
Telefax 09175/825
E-Mail: info.enderndorf@landsratsamt-roth.de
Internet: www.urlaub-roth.de

3,80 €

Unsere **Radwege-Karten-Mappe** mit Übersichtsfaltplan und 12 Tourenvorschlägen auf Einzelblättern mit **ausführlichen Beschreibungen** erhalten Sie unter diesen Adressen.