

Bild: [www.unterschattmair.com](http://www.unterschattmair.com)  
auf: [www.sentres.com](http://www.sentres.com)



# Südtirol

*vom 20 bis 27. Mai 2019*

Nals -

Bozen, Meran und Umgebung



Quelle <https://www.suedtirol.com> Sigmundskron

*Wohl ist die Welt so groß und weit und voller Sonnenschein,  
das allerschönste Stück davon ist doch die Heimat mein.  
Dort wo ausschmaler Felsenkluff der **Eisack** springt heraus,  
von **Sigmundskron** der **Etsch** entlang bis zur Salurnerklaus*

# Wie wir das Wetter im Mai 2019 in Südtirol?

(Auszug aus: <https://www.wetterprognose-wettervorhersage.de/wetter/mai/wetter-mai-2019/7692-wetter-mai-2019.html>)

**Der Mai** hat dabei seine Höhen und Tiefen und **geht vom Vollfrühling in den Frühsommer über. So kann die Temperaturspanne bis zu 34,6 Grad betragen.**

Neben *Wonnemonat* hat der Mai auch den Beinamen als *Blumenmonat*, da im letzten Frühlingsmonat größtenteils alle Pflanzenarten ausgetrieben haben. Vollfrühling eben!

Aber es gibt Turbulenzen. So ist **kommt es in der ersten Mai-Hälfte noch häufiger zu Wetterumschwüngen, mit Hilfe derer eine kühlere Wetterlage möglich ist.** Der Grund sind die Jahreszeitlich noch kühlen Nordmeere. Dabei erreicht der Sonnenstand eine Position, welche schon an die Sommermonate heran reicht. Insofern ...

**kann man die ersten Sommertage häufiger in der zweiten Hälfte erwarten.**

Läuft alles *normal* ab, so beginnt der Wonnemonat häufiger mit Sonnenschein mit einem trockenem Wettercharakter. Im Zeitraum vom 8. bis 18. Mai treten sehr häufig die Eiseiligen ein. Trogweatherlagen können nochmals für kühle Temperaturen und Nachtfrost sorgen.

**Nach den Eiseiligen (bis 15.05.2019) geht die Großwetterlage vom Frühling in den Sommer über, was nicht selten im letzten Drittel schon Temperaturen von bis zu +30 Grad und mehr zur Folge haben kann.**

<https://www.wohin-und-wann.de/when/europa/italien/bozen/mai/>

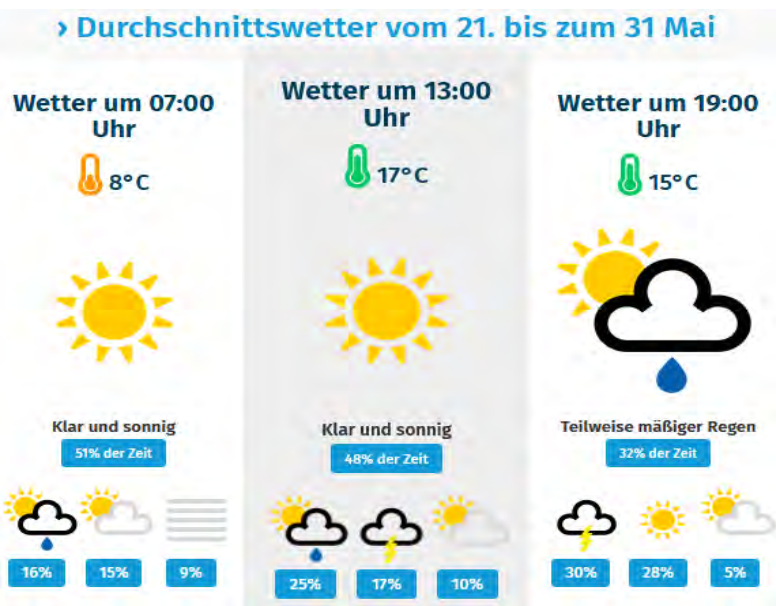
Ausschnitt aus: <https://de.climate-data.org/reisewetter/mai/meran-5>

## Wetterprognose 2019: Das Klima im Mai in Bozen

## Meran: Klimatabelle und Wetter im Mai


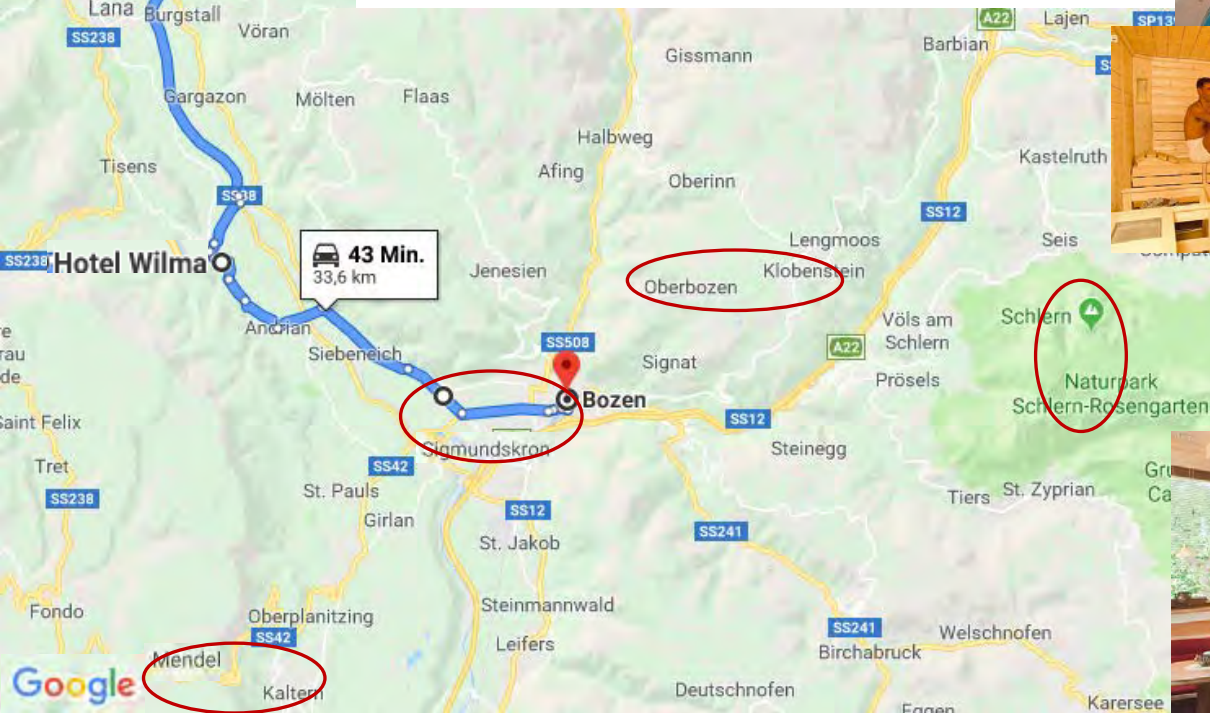
(Stand 18. April 2019)

Historische Daten der letzten 9 Jahre im Detail:



Tag	Max. Temperatur (°C)	Min. Temperatur (°C)	Niederschlagsmenge (mm)	Windgeschwindigkeit (Km/h)
20.Mai	27,6	14,8	0	17,6
21.Mai	27,6	15,2	0	23,8
22.Mai	27,8	15	0	22,8
23.Mai	28,8	16,6	0	21,2
24.Mai	28,6	16,4	0	27,2
25.Mai	28	15,8	0	28,8
26.Mai	26,6	14,6	0	23,2
27.Mai	28,2	14,4	0	22,4





**Hotel Wilma**  
 Petermannweg 7  
 39010 Nals  
 Telefon +39 0471 678 730

<https://youtu.be/CmTFKNJIEVo?t=12>

<https://www.vinumhotels.com/de/vinum-hotels-suedtirol/hotel-wilma/7-110.html>

<https://www.hotelwilma.com/zimmer-und-preise/zimmer.html>



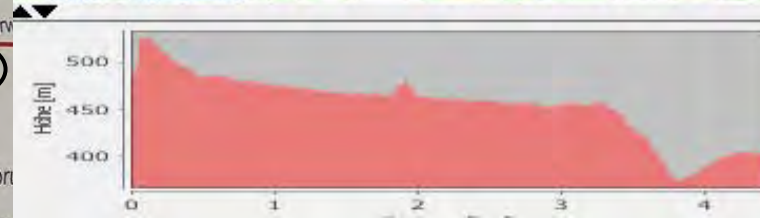
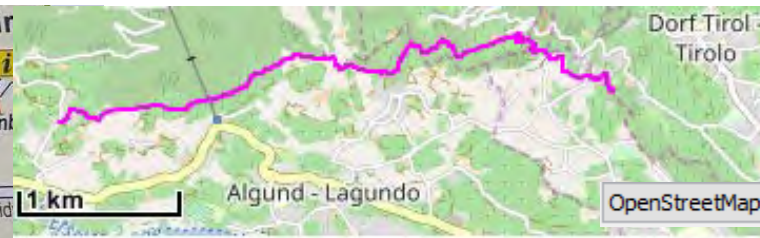
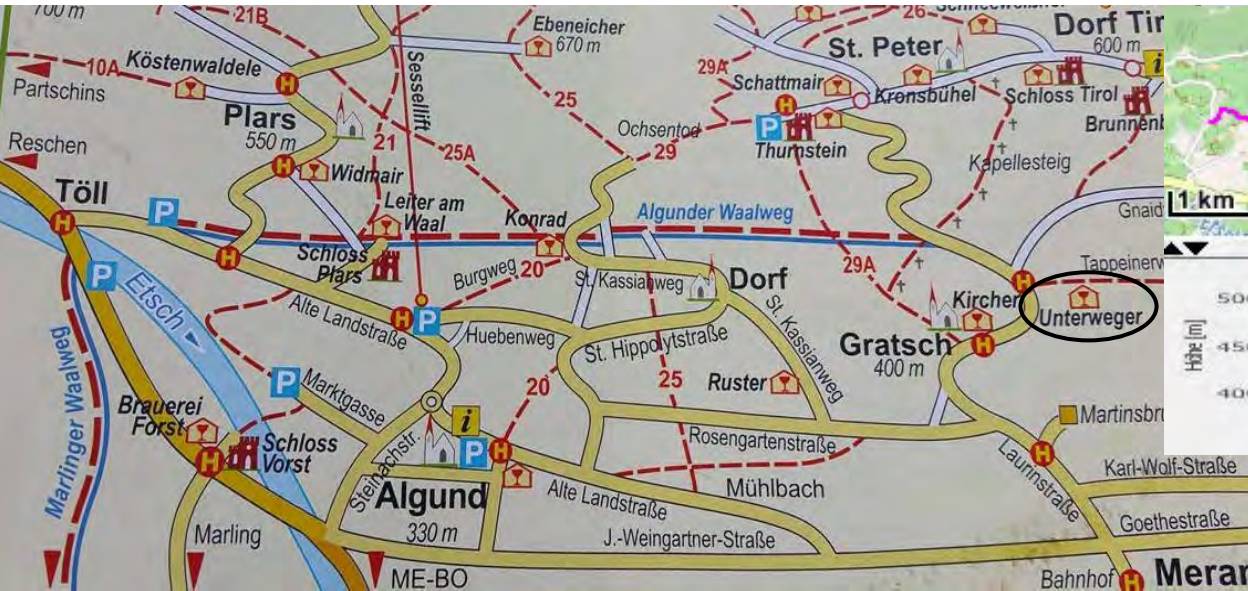


# Algunder Waalwege und Meran



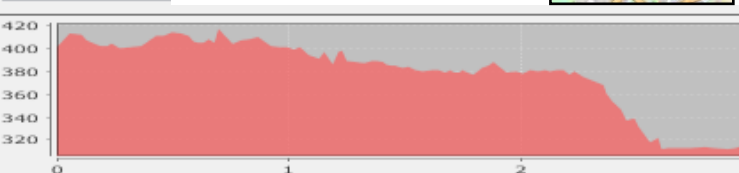
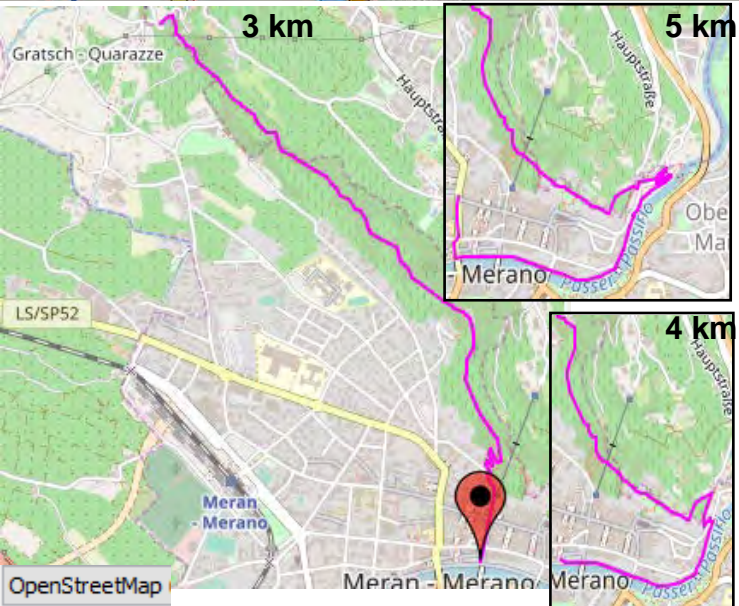


# Algunder Waalweg oberplars – Gratsch 4 km (Töll/ Partschins – Gratsch 7-9 km) (500 m bis zu Gasthof)

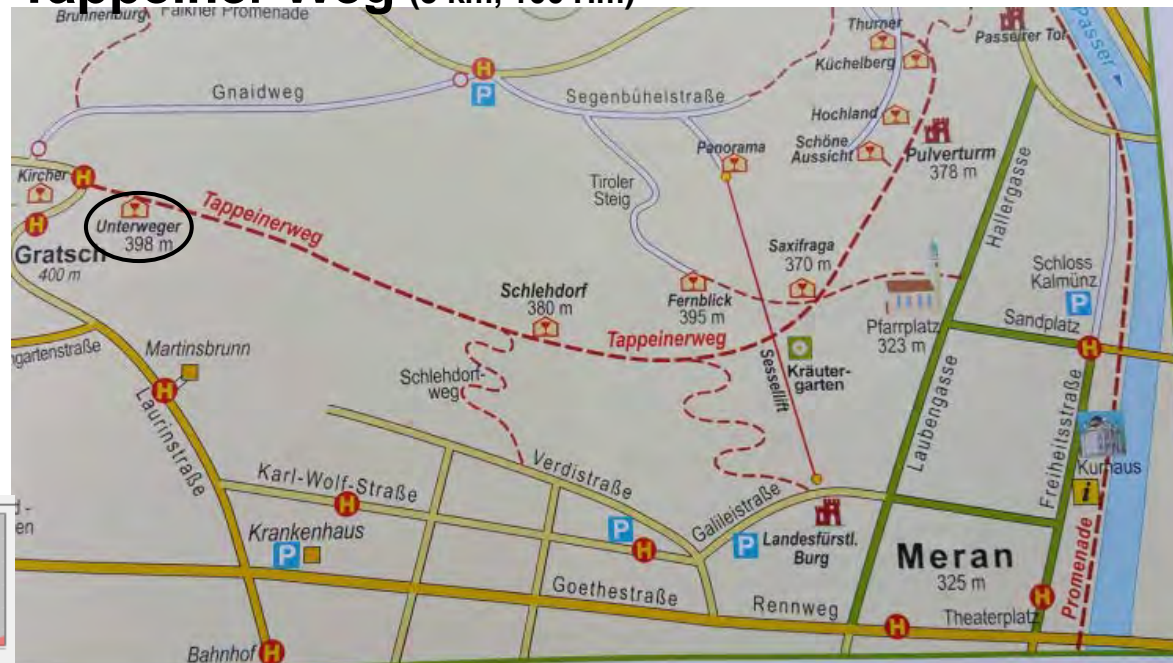


Teil 1: Algunder Walweg:  
Oberplars – Gratsch (nur wer will)

Teil 2: Tappeiner Weg,  
Gratsch – Meran (laufen alle)

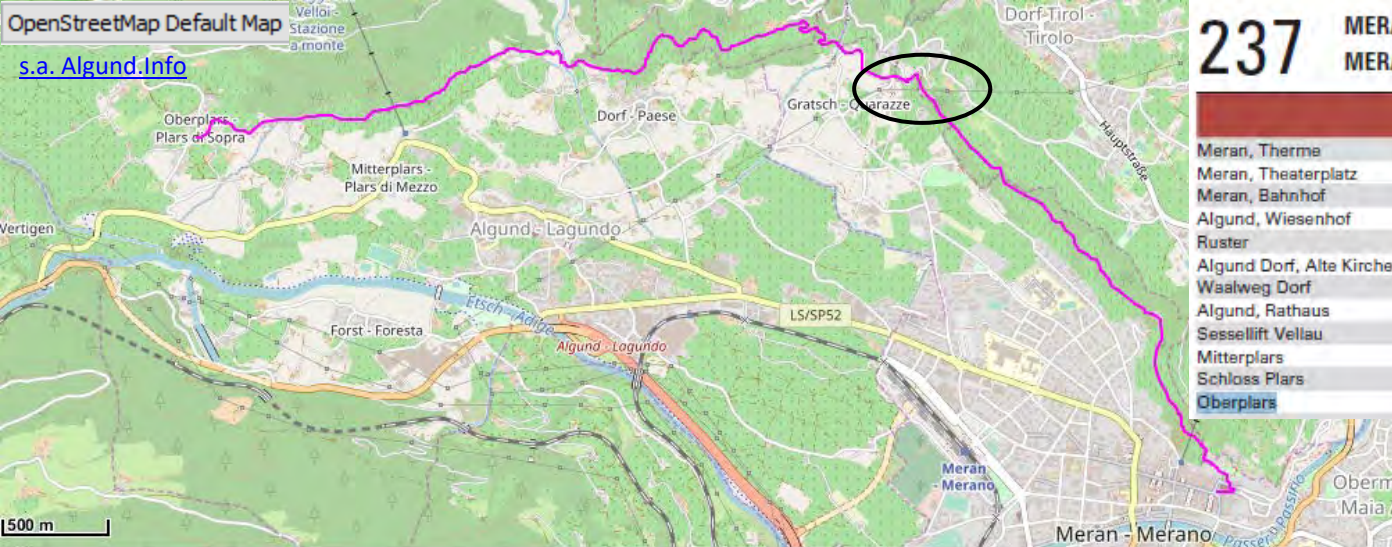


## Tappeiner Weg (3 km, 100 Hm)





[s.a.igund.info](http://s.a.igund.info)

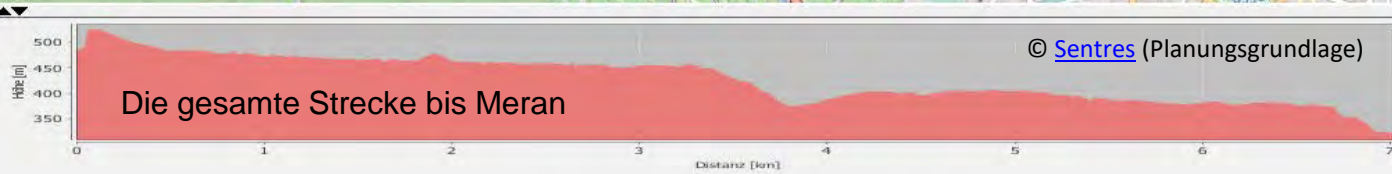


237

MERAN - ALGUND - OBERPLARS/MOARHÖFE (WERKTAGE)  
 MERANO - LAGUNDO - PLARS DI SOPRA/MOARHÖFE (FERIEN)

Meran, Therme	ab	7.15	8.21	8.51		9.51	10.21	10.51	11.21	11.51
Meran, Theaterplatz		7.16	8.23	8.53		9.53	10.23	10.53	11.23	11.53
Meran, Bahnhof	E	7.19	8.26	8.56	9.26	9.56	10.26	10.56	11.26	11.56
Algund, Wiesenhof		7.23	8.30	9.00	9.30	10.00	10.30	11.00	11.30	12.00
Ruster		7.26	8.35	9.05	9.35	10.05	10.35	11.05	11.35	12.05
Algund Dorf, Alte Kirche		7.27	8.37	9.07	9.37	10.07	10.37	11.07	11.37	12.07
Waalweg Dorf		7.29	8.39	9.09	9.39	10.09	10.39	11.09	11.39	12.09
Algund, Rathaus		7.33	8.43	9.13	9.43	10.13	10.43	11.13	11.43	12.13
Sessellift Vellau			8.45		9.45		10.45		11.45	
Mitterplars			8.46		9.46		10.46		11.46	
Schloss Plars			8.48		9.48		10.48		11.48	
<b>Oberplars</b>			8.50		9.50		10.50		11.50	

1500 m



© [Sentres](http://Sentres) (Planungsgrundlage)

[Aus „südtirol mobil“  
 Bus Meran Gratsch](#)

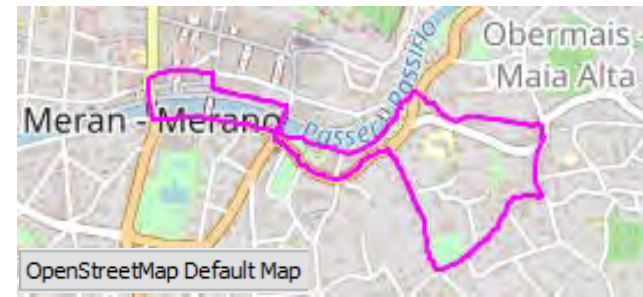
**4 Minuten,**  
 Bus 3  
 Betreiber:  
 SASA AG  
 Richtung: Meran,  
 Lazag

**Meran (nach dem Mittagessen):**

Stadtrundgang: Therme, Sommer-/ Winterpromenade,  
 Kurhaus (innen), Stadtpark,  
 Innenstadt (Kornplatz)  
 (5 [Museen](#))



© [wikimedia](http://wikimedia),  
 Bild: [Buendia22](http://Buendia22),  
 Creative Commons



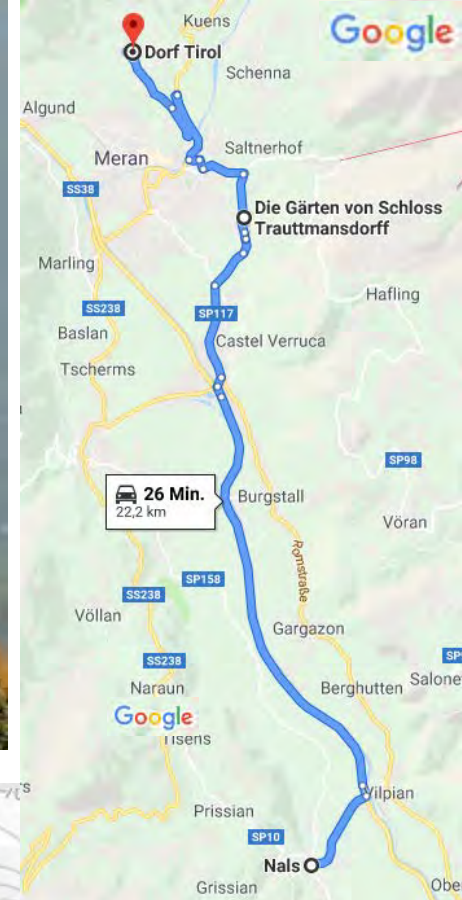
Stadtrundgang Meran „Belle Epoque“ 3,3 km

© [Sentres](http://Sentres) (Planungsgrundlage)



© [wikimedia](http://wikimedia),  
 Bild: [Joergsam](http://Joergsam),  
 CC BY-SA 3.0





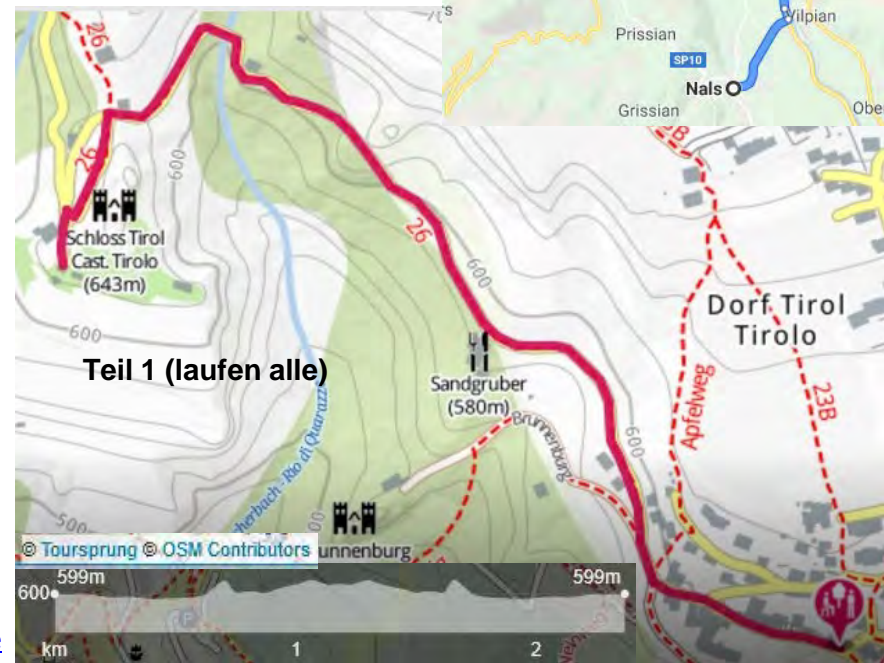
© [Christian Rottensteiner, Wikipedia](#), [GNU-Lizenz für freie Dokumentation](#)

## Von Dorf Tirol zum Schloss Tirol einfach 1,2 km

[Schloss Tirol](#), das Stammschloss der Grafen von Tirol aus dem 12. Jh. beherbergt das Südtiroler Landesmuseum für Kultur- und Landesgeschichte. Die modern egestaltete Geschichtsdokumentation und ständig wechselnde Ausstellungen sind sehenswert. Unterhalb von Schloss Tirol liegt die Brunnenburg.

Bevor der Burghügel vor 1100 mit dem [Schloss Tirol](#) bebaut worden ist, befand sich dort schon eine frühchristliche Kirche. Graf Meinhard II war im 13. Jh. wohl schillerndste Figur der Grafen von Tirol. Er war der Namensgeber Tirols und deshalb auch oft "Vater von Tirol" genannt. Die Burg blieb bis 1420 die Residenz der Tiroler Landesfürsten. Kulturhistorisch sind besonders die beiden romanischen Portale und die Burgkapelle erwähnenswert.

Von Dorf Tirol (596 m) den Wegweisern folgend auf dem viel begangenen, nicht zu verfehlenden Schlossweg den Köstengraben querend unter hohen Kastanienbäumen in zunächst ebenem Spaziergang und dann leichtem Anstieg, wobei ein kurzer Tunnel, das Knappenloch, durchwandert wird, in ca. 20 Minuten zum Schloss Tirol (647 m).



© [Sentres](https://www.sentres.com/de/promenaden/von-dorf-tirol-zum-schloss-tirol/karte)





© [Heigeheige, Wikipedia](#), [GNU-Lizenz für freie Dokumentation](#)



© [Heigeheige, Wikipedia](#), [GNU-Lizenz für freie Dokumentation](#)

## Schloss Tirol

geöffnet: 10:00 – 17:00

© Herbert Ortner, Vienna, [Wikipedia](#), [GNU-Lizenz für freie Dokumentation](#)



© [Pimpinellus, Wikipedia](#), [GNU-Lizenz für freie Dokumentation](#)





Nach der Schlossbesichtigung gehen die „Kurzwanderer zurück nach Dorf Tirol und suchen eine schöne Gaststätte für das Mittagessen.

Die „Langwanderer“ laufen den Herrschaftsweg und kommen ca. 1 ½ Stunden später zurück nach Dorf Tirol



Bilder: [www.unterschattmair.com](http://www.unterschattmair.com)  
auf: [Sentres.com](http://Sentres.com)

## Mittagessen

und Wiedersehen z.B. im

[https://www.unterschattmair.com/?utm\\_source=Sentres.com&utm\\_medium=guest-house&utm\\_campaign=Sentres](https://www.unterschattmair.com/?utm_source=Sentres.com&utm_medium=guest-house&utm_campaign=Sentres)

(da wir noch nicht wissen an welchem Tag wir dort sind, werden wir erst kurzfristig reservieren)



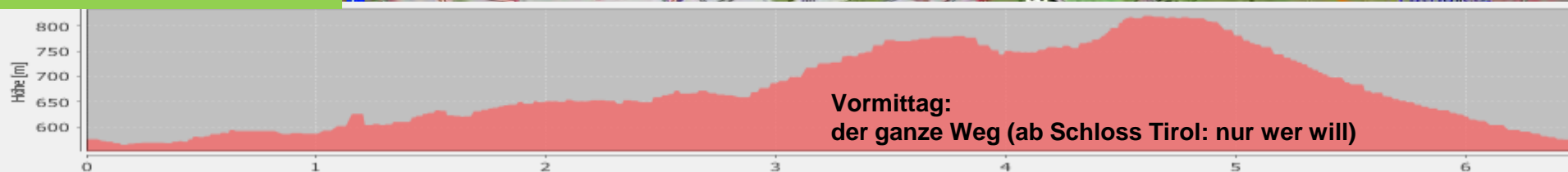


# Dorf Tirol - Herrschaftsweg

Dauer 2:10 h  
Länge 6,7 km



© nop's Reit- und Wanderkarte



Mit Schlössern, Waldwegen und herrlichen Ausblicken macht der Herrschaftsweg seinem Namen alle Ehre. Ausgangspunkt dieser landschaftlich eindrucksvollen Tour ist das Büro des Tourismusvereins. Von hier geht es auf Weg Nr. 26 bis nach Schloss Tirol und von dort weiter in Richtung Vellau, vorbei an der Jausenstation Schneeweisshof. Rechts folgt man der Abzweigung Herrschaftsweg Nr. 28. Nach etwa 1 km führt der Weg Nr. 23A links über die Treppe hinauf zum Café Innerfarmerhof. Am Außerfarmerhof vorbei, schlängelt sich der Weg unterhalb des Restaurants Culinaria im Farmerkreuz weiter. Rechts führt der Fußweg Nr. 23B zunächst durch Mischwald und dann durch die Obstwiesen zurück ins Dorfzentrum.

**Empfohlene Jahreszeit: März bis Oktober**

(Auszug und Planungsbasis: „[al Gund.info](http://al Gund.info)“ und „[Bergwelten](http://Bergwelten.com)“)

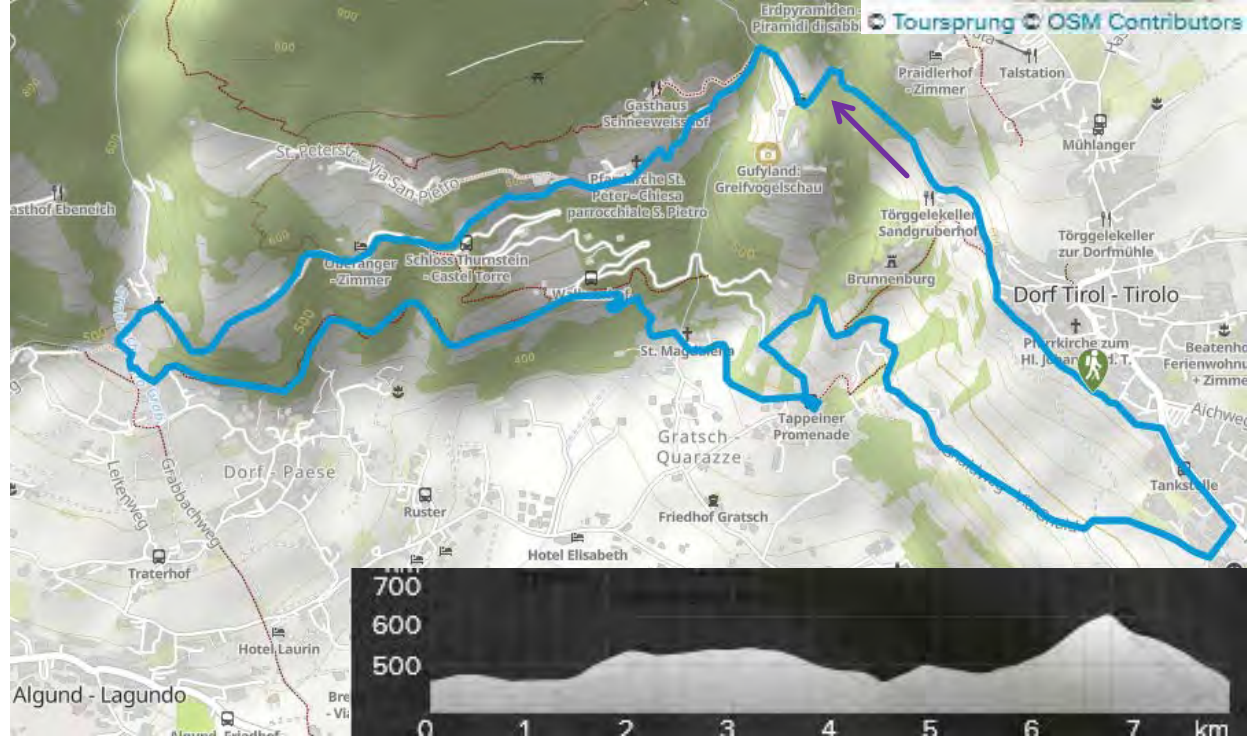
Ein Vorschlag vom  
**Tourismusverein Dorf Tirol**  
Strasse **Hauptstraße 31**  
PLZ **39019**  
Ort **Dorf Tirol**  
Telefon **+39 0473 923314**  
Email **info@dorf-tirol.it**



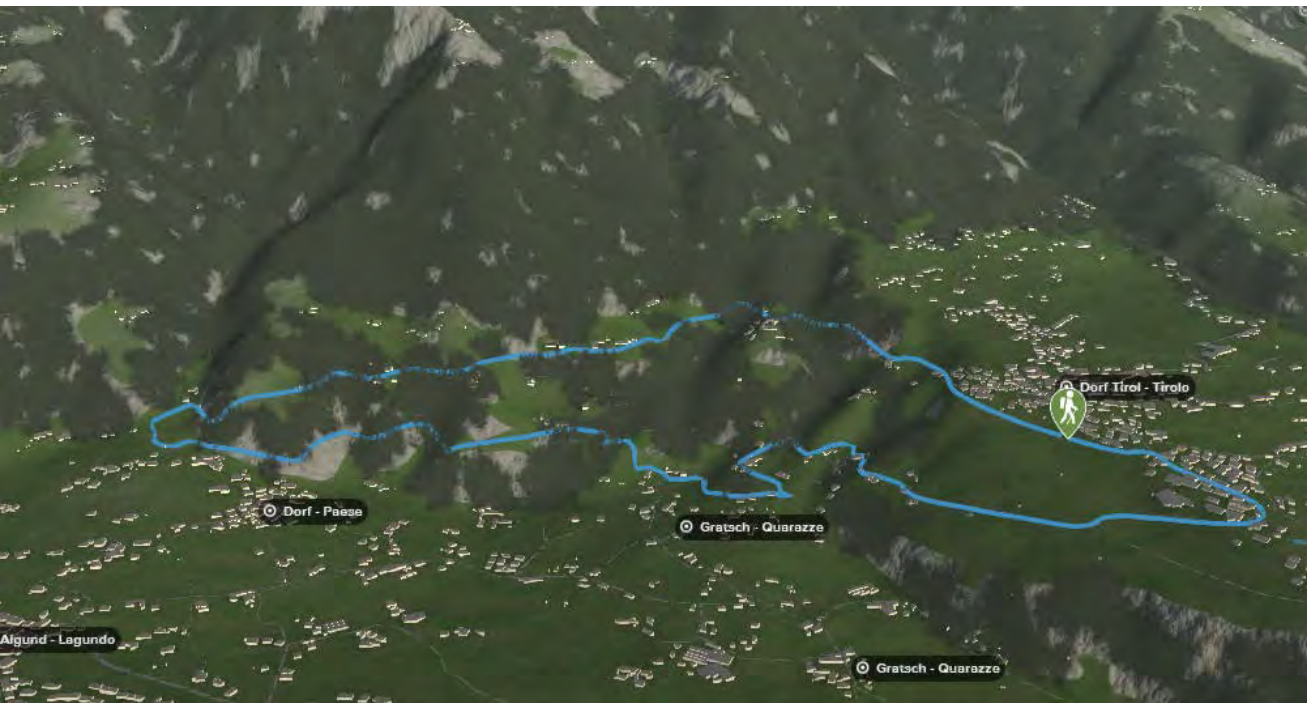
(Alternative, falls man für den  
Algunder Walweg und Dorf Tirol  
nur 1 Tag hat)

## Algunder Waalweg (ab Dorf-/ mit Schloss Tirol)

(aus dem Buch „Rund um Meran“  
von Henriette Klier,  
erschienen im Bergverlag-Rother)



[Route in 3D ansehen](#)



**Anspruch:** leicht

**Weg/Gelände:** Weg gut gebahnt.

**Anforderungen:** Keine, auch mit Zustiegs-  
oder niedrigen Wanderschuhen geeignet.  
Orientierung problemlos, in der Regel auch  
ohne Karte möglich.

**Parkplatz:** Hotel Gartner am südlichen  
Ortseingang von Dorf Tirol.





Bilder: Heinz Pastuschka



## Schloss Trauttmansdorff

3 – 6 Stunden  
(Nachmittag)



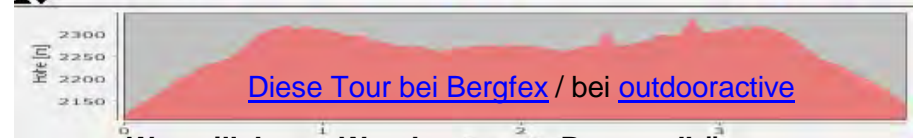
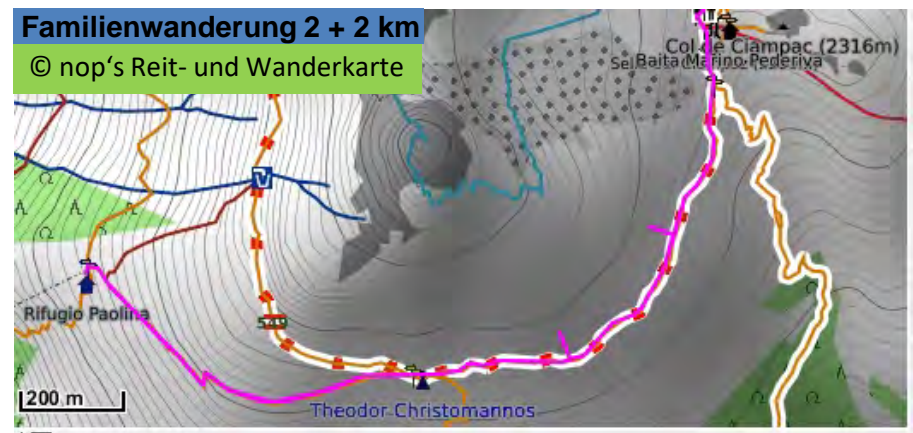


Dann kommt mit seiner Herrlichkeit der Herbst ins Land herein  
 und alle Keller füllen sich mit Heimatfeuerwein.  
 Man sitzt beim vollen Glase dann und singt ein frohes Lied,  
 wenn in des Abends Dämmerchein der **Rosengarten** glüht.



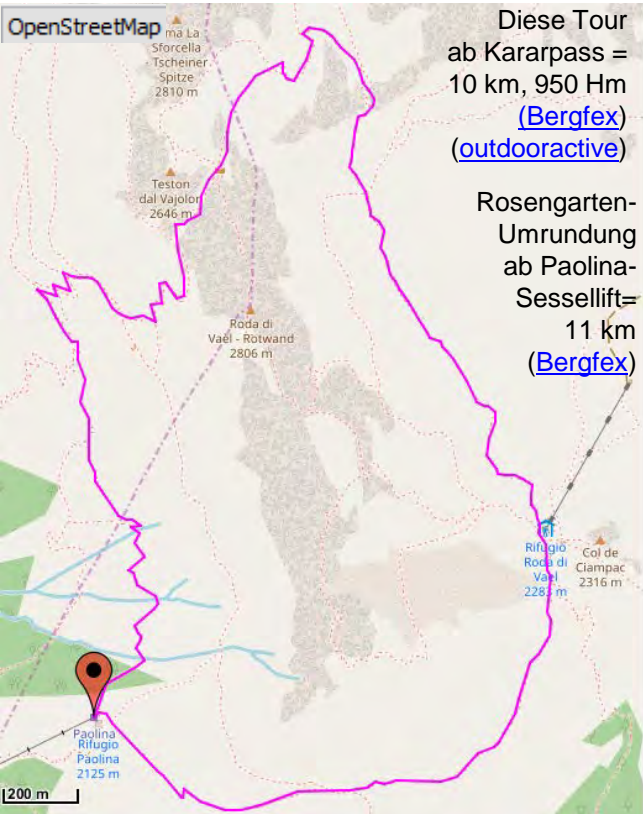
**Familienwanderung 2 + 2 km**

© nop's Reit- und Wanderkarte



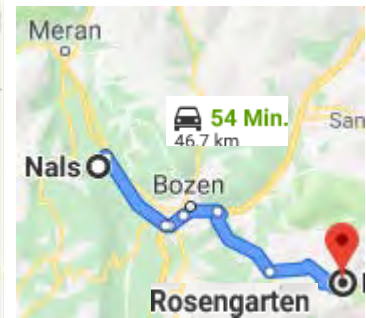
[Diese Tour bei Bergfex](#) / bei [outdooractive](#)

**Wer will: kurze Wanderung zur Rotwandhütte**



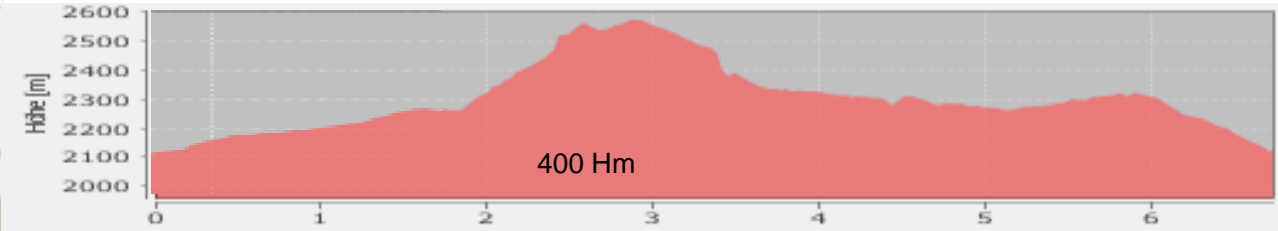
Diese Tour  
 ab Kararpass =  
 10 km, 950 Hm  
[\(Bergfex\)](#)  
[\(outdooractive\)](#)

Rosengarten-  
 Umrundung  
 ab Paolina-  
 Sessellift=  
 11 km  
[\(Bergfex\)](#)



**Wer will: anspruchsvolle Wanderung zur Rotwandhütte**

Attraktive Wanderung rund um das Herzstück des Rosengartens - die Rotwand. Diese Tour ist kaum an Reizen zu überbieten und gewährt bei entsprechendem Wetter herrliche Ausblicke in die umliegende Bergwelt.  
 (Text: Auszug von Bergfex)







Völs am Schlern

## Familienwanderung von Völs am Schlern zum Völser und Huber Weiher

Hin 2 + zurück 2 km

(wer will, wartet hier auf diejenigen,  
die mehr laufen wollen)

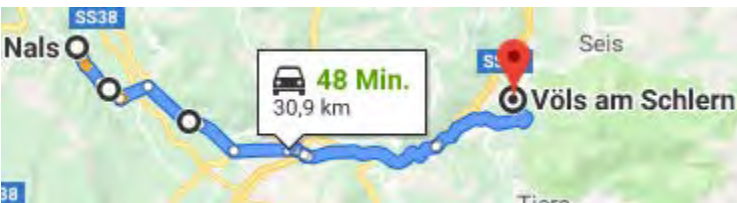
*Im Frühling, wenn's im Tal entlang  
aus allen Knospen sprießt,*

*wenn auf dem **Schlern** am Sonnenhang  
der Winterschnee zerfließt,  
da fühl ein eigen Sehnen ich  
und halt es nicht mehr aus,  
es ruft so laut die Heimat mich,  
ich wandre froh hinaus.*



Der Huberweiher oberhalb vom Völser Weiher

© Maurizio Capobussi  
[www.sentres.com](http://www.sentres.com)



Planungsgrundlage:  
[sentres.com](http://sentres.com)



# Wanderung unter dem Wahrzeichen Südtirols

Die Hütte der Tuffalm unter den Felswänden des Schlern



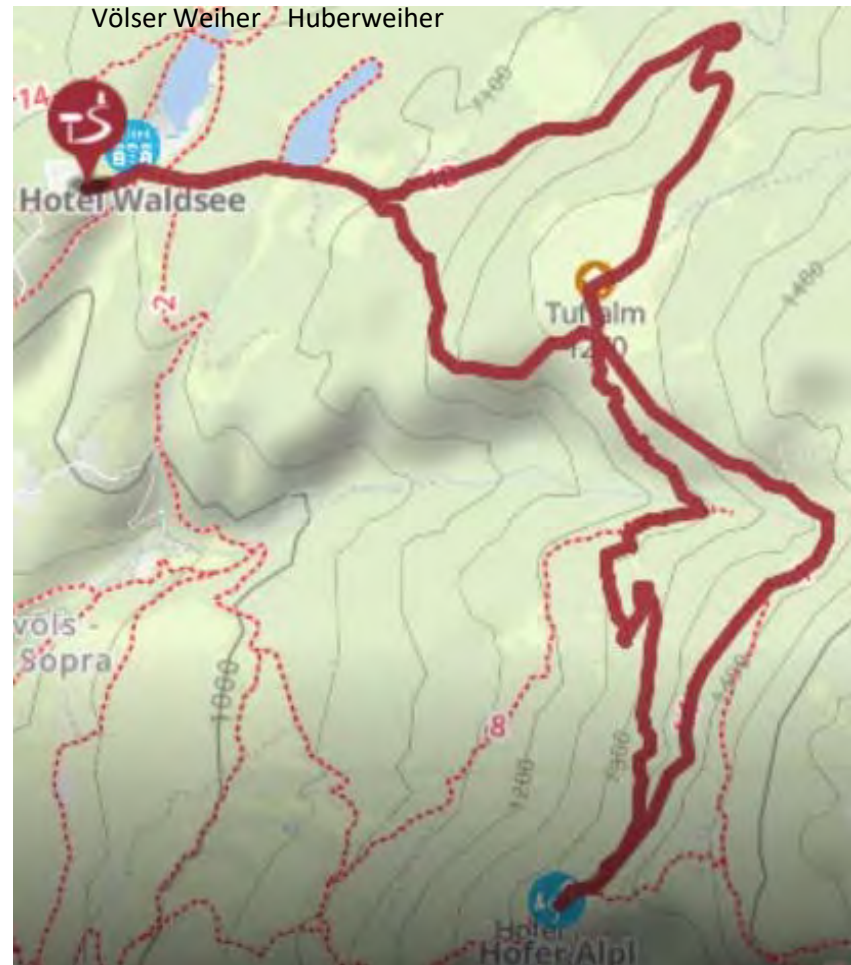
© Athesia Verlagsanstalt  
[www.sentres.com](http://www.sentres.com)

© [www.sentres.com](http://www.sentres.com)

Die Tuffalm, Völs am Schlern




# eine Runde unter den Schlernwänden



Ab Huberweiher 7 km Rundweg, 330 Hm, 2 ½ Std

Planungsgrundlage: [sentres.com](http://sentres.com)





[Rittner Bahn](#) (info [Sentres](#))  
**Wer will fährt mit der Bahn zurück**



Bild: [Herbert Ortner](#)  
 © [wikimedia](#) & [GNU](#)



Bei den [Rittner Erdpyramiden](#)

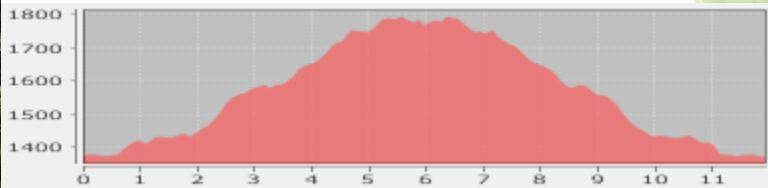
Bild: [Harald Süpfle](#)  
 © [wikimedia](#) & [GNU](#)







## Vom Mendelpass über die die Halbweghütte zur Roènaln



### WANDERN MIT KINDERWAGEN

Höhenmeter	<b>460 hm</b>
Max. Höhe	<b>1788 m</b>
Dauer	<b>2:00 h</b>
Strecke	<b>11.9 km</b>

**35 Min.**  
20,3 km

## Kalterer See vom Mendelpass

70139 2014-08-17.JPG


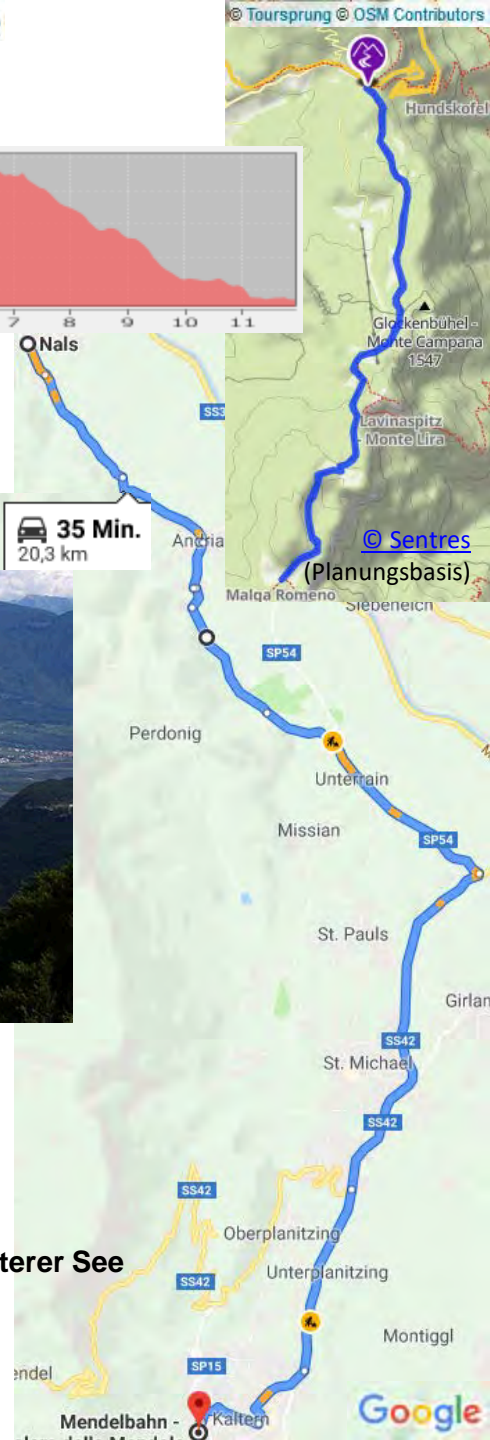


Bild: [Ennstalwiki Ewald Gabardi](#)  
© [wikimedia](#)



Hin und zurück der gleiche Weg.  
Wer nicht mehr will, kehrt um  
und fährt mit der Gondel zum Kalterer See







# Sigmundskron (App) und Bozen: Stadtrundgang, Museum

Vormittag Wanderung + Messner Museum (wer will) – Nachmittag Bozen + Ötzi-Museum



Quelle <https://www.suedtirol.com> Sigmundskron



© User:Mattes, Wikipedia, GNU-Lizenz für freie Dokumentation

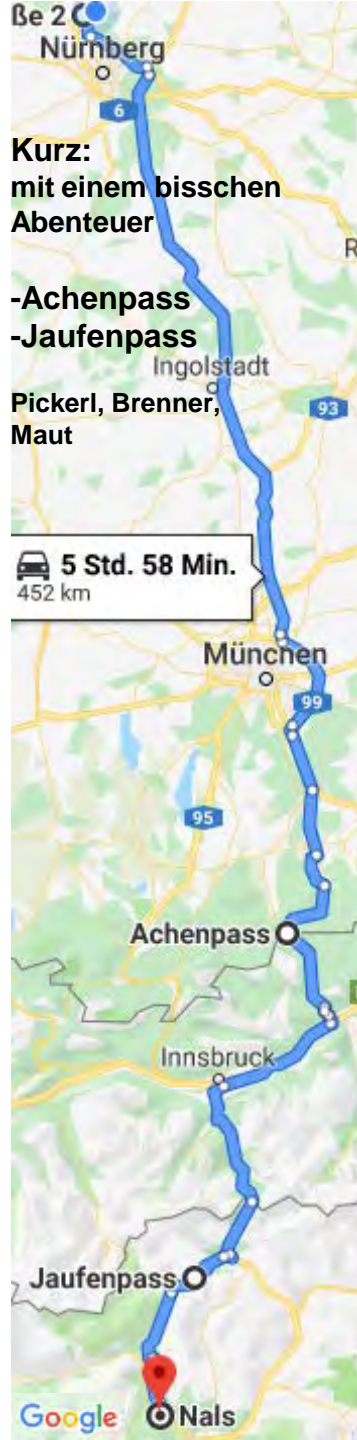
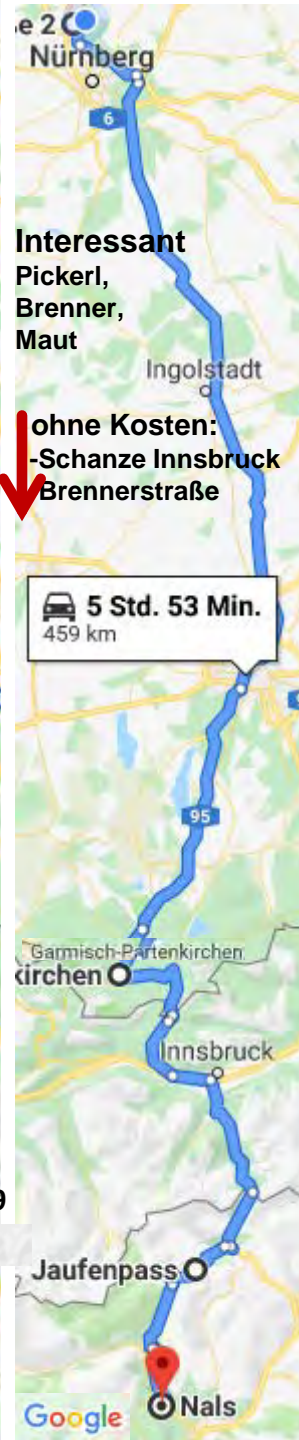
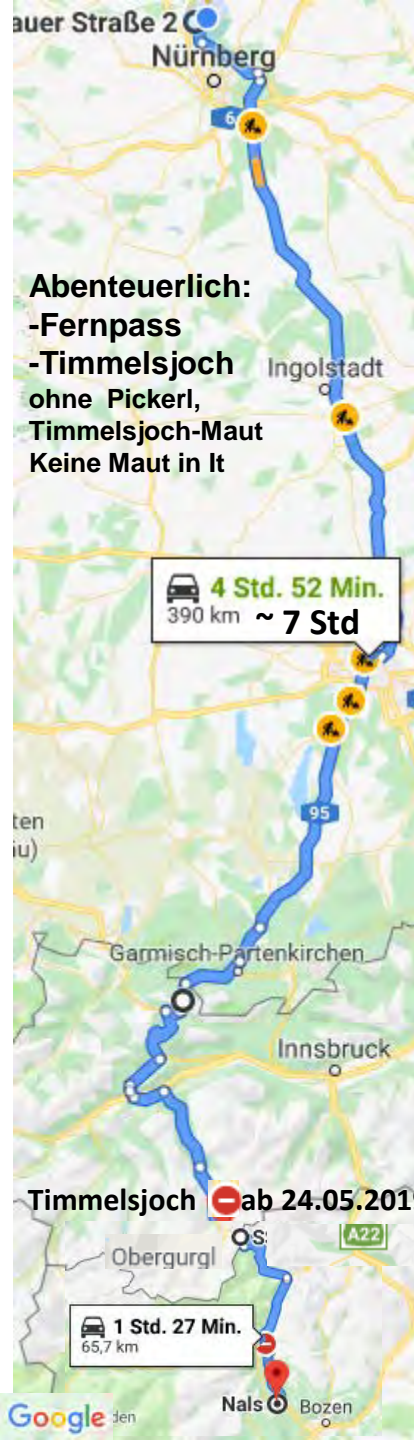
[Südtirol](#) — [Bolzano/Bozen](#) — [Waltherplatz](#)













# Timmelsjoch

Abenteuerlich,  
beeindruckende Landschaft:  
schmale Straßen,  
enge Kurven



© Tappeiner AG, [www.semtres.com](http://www.semtres.com)



© [wikimedia](https://commons.wikimedia.org/wiki/File:Arne_Hueckelheim),  
*Bild* Arne Hückelheim,  
[CC BY-SA 3.0](https://commons.wikimedia.org/wiki/File:Arne_Hueckelheim)



Anfang Juni,  
© [wikimedia](https://commons.wikimedia.org/wiki/File:Lorenzi),  
*Bild* [Lorenzi](https://commons.wikimedia.org/wiki/File:Lorenzi)  
[CC BY-SA 3.0](https://commons.wikimedia.org/wiki/File:Lorenzi)



# Reschenpass

Typische Südtiroler Landschaft:  
schöne Berge, sanfte Hügel, breite Straßen



Graun, Reschensee, © [wikipedia](#), Bild: [Noclador](#), [CC BY-SA 4.0](#)

Reschenpass Südrampe - Im Hintergrund der Ortler

© [wikipedia](#), Bild: [Arnulf zu Linden](#), [GNU-Lizenz](#)



Nauders

© [wikipedia](#)

Bild:

Angela Monika Arnold

[CC BY-SA 4.0](#)



Sankt Valentin

© [wikipedia](#)

Bild: [Michielverbeek](#)

[CC BY-SA 3.0](#)





# Wohl ist die Welt so groß und weit

Auch: Bozner Bergsteigerlied, Südtiroler Heimatlied / Wanderlied

**Montanara Chor** (1989): <https://www.youtube.com/watch?v=tvj63DuffZw>

**Franz Posch**: [https://www.youtube.com/watch?v=p\\_8LnrL3s7w](https://www.youtube.com/watch?v=p_8LnrL3s7w)

## Teilnehmer und Fahrgemeinschaften

Südtirol 20. - 27. Mai 2019	Anzahl	DZ	EZ	Zimmer Nr.	Fahrer/Mitf
1 Grir Udo	1	1			1 / (4)
2 Ingrid	1				
3 Gre Hans Joachim	1	1			2 / (4)
4 Gischi	1				
5 Krai Hartmut	1	1			3 / (4)
6 Birgit	1				
7 Kerl Manfred	1	1			4 / (3)
8 Ingrid	1				
9 Ape Jörn	1	1			5 / (3)
10 Ursula	1				
11 Ede Wilhelm	1	1			6 / (3)
12 Maria	1				
13 Schi Herbert	1	1			/ 3
14 Silke	1				
15 Karr Manfred	1	1			/ 1
16 Viola	1				
17 Kral Pit	1	1			/ 2
18 Häfl Günter	1				/ 5
19 Stol Rolf	1	1			/ 4
20 Mei Klaus-Dieter	1				/ 6
21 Hirt Henry	1		1		/ 2
<b>Anzahl Hotel</b>	<b>21</b>	<b>10</b>	<b>1</b>		

## Wohl ist die Welt so groß und weit (Bozner Bergsteigermarsch)

Wohl ist die Welt so groß und weit und voller Sonnenschein,  
das allerschönste Stück davon ist doch die Heimat mein.  
Dort wo ausschmaler Felsenkluft der **Eisack** springt heraus,  
von **Sigmundskron** der **Etsch** entlang bis zur Salurnerklaus.

*Hei di, hei do, hei di, hei da - Hei vallerallala.*

*Hei di, hei do, hei di, hei da - Hei vallerallala.*

Wo **König Ortler** seine Stirn hoch in die Lüfte reckt,  
bis zu des Haunolds Alpenreich, das tausend Blümlein deckt;  
das ist mein liebes Heimatland mit seinem schweren Leid,  
mit seinen stolzen Bergeshöh'n, mit seiner großen Freud.  
*Heidi, heidio...*

Im Frühling, wenn's im Tal entlang aus allen Knospen sprießt,  
wenn auf dem **Schlern** am Sonnenhang der Winterschnee zerfließt,  
da fühl ein eigen Sehnen ich und halt es nicht mehr aus,  
es ruft so laut die Heimat mich, ich wandre froh hinaus.  
*Heidi, heido ...*

Wenn in der Sommersonnwendnacht das Feuer still verglimmt,  
weiß jeder, und das Herz ihm lacht, die Kletterzeit beginnt.  
Von **König Laurins Felsenburg** so stolz und kühn gebaut,  
hab wohl von jeder Zinne oft die Heimat ich geschaut.  
*Heidi, heidio...*

Dann kommt mit seiner Herrlichkeit der Herbst ins Land herein  
und alle Keller füllen sich mit Heimatfeuerwein.  
Man sitzt beim vollen Glase dann und singt ein frohes Lied,  
wenn in des Abends Dämmerchein der **Rosengarten** glüht.  
*Heidi heido ...*

Das Jahr vergeht, die Zeit verrinnt und leise über Nacht  
deckt's Heimatland in Berg und Tal des Winters weiße Pracht.  
Zu einem kleinen Hüttlein führt die Spur von meinem Ski,  
und abends tönt vom Berg ins Tal ganz leis die Melodie.  
*Heidi, heido ...*

Drum auf und stoßt die Gläser an! Es leb' die Heimat mein:  
die Berge hoch, das grüne Tal, das Vaterhaus, der **Wein!**  
Und wenn dann einst, so leid mir's tut mein Lebenslicht erlischt,  
freu' ich mich, dass der Himmel auch schön wie die Heimat ist!  
*Heidi, heido ...*